

Der Wanderpass

Liebe NORDPFADE-Wanderer,

mit diesem Wanderpass schicken wir Euch auf eine abwechslungsreiche Wanderreise durch den wunderbaren und wanderbaren Landkreis Rotenburg (Wümme), der fast so groß wie das Saarland ist.

Insgesamt wollen 24 flach-weite NORDPFADE, allein oder gemeinsam mit Familie und Freunden von Euch entdeckt werden: Mal geht es durch dichte Wälder, mal durch mystische Moore, weiter entlang an Flüssen und Seen, durch idyllische Heidelandschaften oder weite Wiesen und Felder. Die an den Wanderwegen gelegenen romantischen Dörfer mit ihren Bauernhöfen und die kleinen Städte bieten unterwegs eine willkommene Abwechslung.

Ist Euch übrigens mal ein NORDPFAD zu lang, könnt Ihr diesen auch in mehreren Etappen wandern.



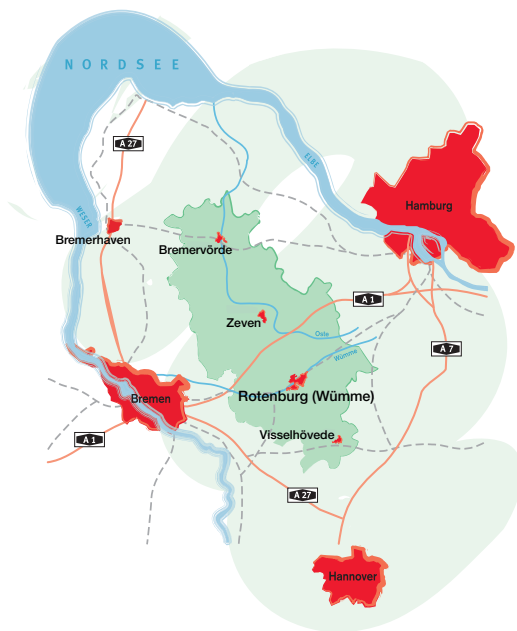
Wenn Ihr einen NORDPFAD gemeistert habt, notiert das Datum auf diesem Wanderpass. Macht dazu bitte noch ein Selfie zur Dokumentation, z. B. mit der Infotafel an den Startplätzen oder an einem markanten Ort auf der Tour. Seid Ihr alle 24 NORDPFADE gewandert, so schickt uns Euren Wanderpass mit Euren 24 „Beweisfotos“ per Post oder E-Mail zu. Vielleicht könnt Ihr von dem Wanderpass und den Fotos ein PDF machen. Wir werden Euch nach Erhalt eine kleine Überraschung zusenden und in die „Hall of Fame der NORDPFADE“ aufnehmen.

Also rein in die Wanderschuhe, Rucksack auf und los geht's! Wir wünschen Euch viel Spaß und eine tolle Zeit auf den NORDPFADEN.

URLAUB & FREIZEIT
IM LANDKREIS ROTENBURG (WÜMME)

KONTAKT

und Informationen



P.S. Wenn Ihr wollt, teilt gerne Eure NORDPFADE-Wandererlebnisse auf Instagram oder Facebook. Ihr findet uns dort jeweils unter [f/Nordpfade](#) bzw. [@Nordpfade](#).



www.nordpfade.de

Herausgeber / Ideengeber / Fragenbeantworter:
Touristikverband Landkreis Rotenburg (Wümme) e.V.
27356 Rotenburg (Wümme)
Tel. 04261 / 81960 • Fax: 04261 / 819620
info@nordpfade.info • www.nordpfade.de



Gestaltung:

kruse media GmbH & Co. KG • www.krusemedia.de

URLAUB & FREIZEIT
IM LANDKREIS ROTENBURG (WÜMME)

NORDPFADE

Wanderpass



Dieser Wanderpass gehört:

Vorname

Nachname


Straße und Hausnummer

PLZ und Wohnort

Telefon oder E-Mail

1

NORDPFADE




Hinterholz und Hohenmoor

_____ gewandert am _____

14,1 km gewandert am _____

7

NORDPFADE




Tarmstedter Moor

_____ gewandert am _____

19,5 km gewandert am _____

13

NORDPFADE




Kuhbach-Oste

_____ gewandert am _____

9,6 km gewandert am _____

19

NORDPFADE




Federloh-mühlen

_____ gewandert am _____

13,7 km gewandert am _____

21

NORDPFADE




Wümmen und Voreler Heide

_____ gewandert am _____

14,1 km gewandert am _____

23

NORDPFADE



Osterberg

_____ gewandert am _____

8,2 km gewandert am _____

2

NORDPFADE



Vörder See-Osteland

_____ gewandert am _____

20,0 km gewandert am _____

8

NORDPFADE




Timke-Wälder

_____ gewandert am _____

18,1 km gewandert am _____

14

NORDPFADE



Börde Sittensen

_____ gewandert am _____

16,9 km gewandert am _____

20

NORDPFADE




Kirchsteg-Moore-Bäche

_____ gewandert am _____

21,7 km gewandert am _____

22

NORDPFADE




Haxloher Erde

_____ gewandert am _____

10,5 km gewandert am _____

24

NORDPFADE



Riepholm-Gilkenheide

_____ gewandert am _____

10,8 km gewandert am _____

3

NORDPFADE



Hinzel

_____ gewandert am _____

14,1 km gewandert am _____

9

NORDPFADE




Ostetal

_____ gewandert am _____

10,6 km gewandert am _____

15

NORDPFADE



Wümmeniederung

_____ gewandert am _____

32,5 km gewandert am _____

4

NORDPFADE



Hölzerbruch-Malse

_____ gewandert am _____

13,4 km gewandert am _____

10

NORDPFADE




Zwei Mühlen

_____ gewandert am _____

10,9 km gewandert am _____

16

NORDPFADE



Wolfsgrund

_____ gewandert am _____

5,2 km gewandert am _____

5

NORDPFADE



Eichholz und Franzhorn

_____ gewandert am _____

13,4 km gewandert am _____

11

NORDPFADE




Zevener Geest

_____ gewandert am _____

23,3 km gewandert am _____

17

NORDPFADE



Rotenburger Wasserreich

_____ gewandert am _____

21,3 km gewandert am _____

6

NORDPFADE



Huvenhoops-moor

_____ gewandert am _____

14,0 km gewandert am _____

12

NORDPFADE




Kempowskis Idylle

_____ gewandert am _____

11,6 km gewandert am _____

18

NORDPFADE

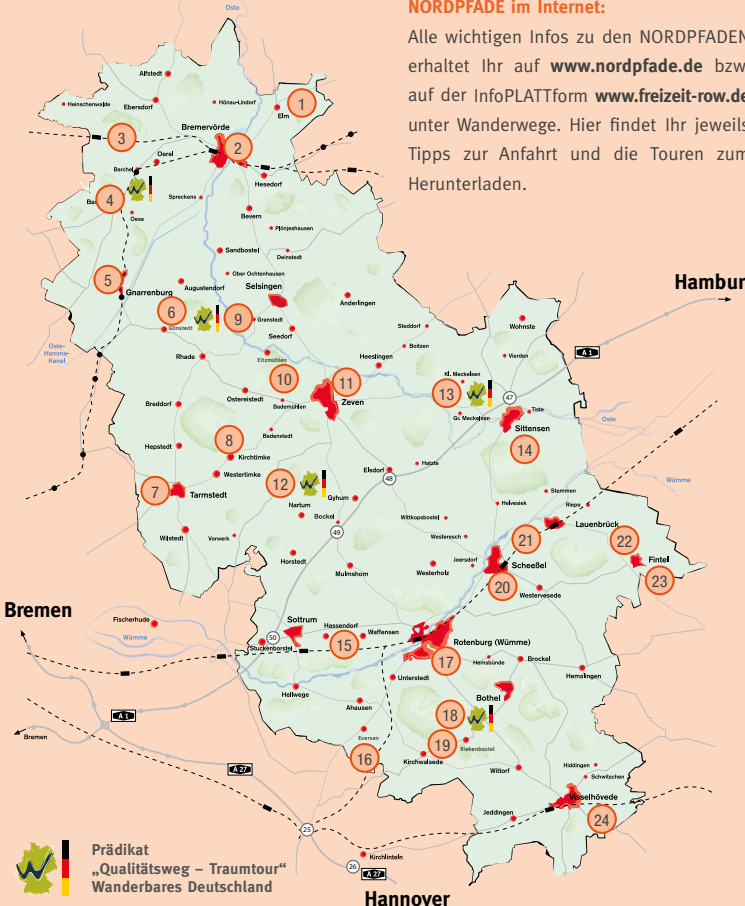


Dör't Moor

_____ gewandert am _____

10,3 km gewandert am _____

NORDPFADE im Internet:
 Alle wichtigen Infos zu den NORDPFADEN erhaltet Ihr auf www.nordpfade.de bzw. auf der InfoPLattform www.freizeit-row.de unter Wanderwege. Hier findet Ihr jeweils Tipps zur Anfahrt und die Touren zum Herunterladen.



Prädikat „Qualitätsweg – Traumtour“ Wanderbares Deutschland

Rücksichtsvoller Umgang – denn wir sind zu Gast in der Natur: Bleibt bitte auf den markierten Wanderwegen und hinterlasst keinen Müll.